



ASSEMBLÉE GÉNÉRALE 2024

SAINT HILAIRE DE LOULAY MONTAIGU-VENDEE



www.lepecheurdesmaines.com

ASSEMBLÉE GÉNÉRALE EXTRAORDINAIRE

VOTE ET APPROBATION DE LA MODIFICATION DES
STATUTS DE NOS AAPPMA

Synthèse des modifications des statuts des AAPPMA

L'arrêté du 2 juin 2023 modifiant l'arrêté du 16 janvier 2013 porte sur les deux articles suivants :

- article 7

Dans cet article, il est tenu compte du fait que le dispositif Internet permet désormais le versement direct :

- de la cotisation pêche et milieu aquatique (CPMA) à la FNPF,
- de la redevance pour la protection du milieu aquatique (RMA) et de la cotisation statutaire fédérale, aux FDAAPPMA.

- article 19 bis nouveau

Ce nouvel article intègre la possibilité de recourir au distanciel dans les statuts des AAPPMA.

L'ORDRE DU JOUR

APPROBATION DE L'ASSEMBLÉE GÉNÉRALE 2023

OUVERTURE DE L'ASSEMBLÉE GÉNÉRALE 2024

LE BILAN MORAL ET FINANCIER

POLLUTIONS, TRAVAUX, HYDRAULIQUE

ANIMATIONS, COMMUNICATIONS, PROJETS

QUESTIONS DIVERSES

CONCOURS DU PLUS GROS POISSONS

A grayscale photograph of a stone bridge with three large, rounded arches spanning a river. The bridge is constructed from rough-hewn stone blocks. In the foreground, a simple wooden fence with a single wire runs across the frame. The background shows a line of trees and a clear sky. The overall tone is historical and serene.

APPROBATION DE L'ASSEMBLÉE GÉNÉRALE 2023



A grayscale photograph of a stone bridge with three prominent arches spanning a river. The bridge is constructed from rough-hewn stone blocks. In the foreground, a simple wooden fence with a single wire runs across the frame. The background shows a line of trees and a clear sky. The overall scene is peaceful and historical.

OUVERTURE DE L'ASSEMBLÉE GÉNÉRALE 2024

A grayscale photograph of a stone bridge with multiple arches over a river. The bridge is made of rough-hewn stone and has several large, rounded arches. In the foreground, there is a grassy field with a simple wooden fence made of posts and a single wire. The background shows some trees and a hazy sky. The overall tone is muted and historical.

VOTRE CONSEIL D'ADMINISTRATION



LE BILAN MORAL ET FINANCIER

BILAN MORAL 2023

The background of the slide is a faded, grayscale photograph of a stone bridge with multiple arches spanning a river. In the foreground, there is a simple wooden fence with a single wire. The overall tone is somber and reflective, matching the 'Moral Balance' theme.



BILAN FINANCIER 2023

LES CARTES DE PÊCHE

A grayscale photograph of a stone bridge with three large, rounded arches spanning a river. The bridge is constructed from rough-hewn stone blocks. In the foreground, a simple wooden fence with a single wire runs across the frame. The background shows a line of trees and a clear sky. The text 'LES CARTES DE PÊCHE' is overlaid in a bold, black, serif font across the middle of the image.



Pourquoi une carte de pêche annuelle à 85 € en 2024 ?

La carte de pêche annuelle augmente de 7 € en 2024

- 3 € viendront alimenter le budget de la Fédération Nationale pour la Pêche en France pour mener ses actions
- 4 € Pour la Fédération pêche de la Vendée qui va mettre en place 3 nouvelles actions en 2024



ACTION 1 : OPERATION RECONQUÊTE DES POSTES DE PÊCHE

DE PLUS EN PLUS DE DIFFICULTES POUR ACCEDER AUX POSTES DE PECHE

Pour remédier à ce constat, la Fédération a décidé de recruter un chargé de missions qui aura pour objectifs :

- De cartographier avec toutes nos AAPPMA les postes de pêche stratégiques du Département sur nos différents parcours
- D'identifier les partenaires qui travaillent déjà sur les accès en bordures des cours d'eau
- De proposer un plan d'interventions, annuel afin que chaque poste de pêche soit toujours accessible
- Premières interventions sur les rives dès 2024 !



Comment intégrer les changements climatiques et la gestion de la ressource piscicole ?

Bien évidemment, nous allons continuer à financer des travaux de restauration (frayères, passes à poissons, continuité, morphologie...), les aménagements d'habitats, les alevinages raisonnés mais cela ne sera pas suffisant. Il faut maintenant compter avec le changement climatique qui impacte la température et les écoulements de nos cours d'eau et donc nos populations piscicoles.

Nos parcours de pêche ou les poissons d'aujourd'hui seront ils les mêmes dans 5 ou 10 ans ? Nous pensons que non

Il nous faut donc récolter des données précises pour mieux comprendre le présent et prévoir l'avenir

ACTION 2 : MISE EN PLACE D'UN RESEAU DE SUIVI DES TEMPERATURES

QUAND LA TEMPÉRATURE AUGMENTE LES POISSONS TRINQUENT

Depuis quelques années, nous constatons une augmentation lente mais continue des températures de nos cours d'eau. Malheureusement, à ce jour il n'existe pas encore au niveau départemental de réseau de suivi annuel des températures sur nos cours d'eau.



La donnée température est pourtant essentielle car elle conditionne l'absence ou la présence de certaines espèces mais également leur reproduction. Elle explique également la disparition de certains poissons de nos cours d'eau.

42 STATIONS EN 2024 SERONT SOUS SURVEILLANCE



Les données récoltées nous permettront de mieux nous préparer aux impacts des changements climatiques. Nous le voyons déjà au travers de nos résultats d'inventaires piscicoles où l'on constate par exemple une forte colonisation du Black-bass qui est adapté à des eaux plus chaudes au détriment du brochet, mais également la prolifération d'espèces invasives.

ACTION 3 : MISE EN PLACE D'UN RESEAU DE SUIVI DES ECOULEMENTS

LES COURS D'EAU DE TÊTES DE BASSIN SOUS SURVEILLANCE RAPPROCHÉE DÈS 2024!

Le nerf de la guerre en période estivale, c'est la gestion de la ressource, en premier lieu pour la production d'eau potable, les activités économiques et en dernier lieu la survie des milieux aquatiques.



120 STATIONS

Pour cela de nombreux réseaux sont en place pour suivre au jour le jour, les écoulements, les débits, les prélèvements, les consommations afin d'aider les pouvoirs publics à mettre en oeuvre des restrictions.

Les élus de la Fédération souhaitent faire encore mieux en mettant en place un réseau de suivi tout en amont de nos cours d'eau pour tirer les sonnettes d'alarme encore plus rapidement dans la saison.



Coût total de la mise en place des 3 actions : 100 000 €

- Action 1, Entretien des postes de pêche : 40 000 €
- Action 2, Réseau de suivi de la T° sur 42 stations : 20 000 € de sondes thermiques
- Action 3, Réseau de suivi des écoulements sur 120 stations 5 000 €
- Mise en place de ces 3 actions, avec l'embauche d'un CDD de 10 mois : 35 000 €

L'augmentation de 4 € de la part FD85 sur la carte de pêche permettra de financer à hauteur de 52 000 € (13 000 adhérents x 4 €) ces 3 nouvelles actions. Les 48 000 € restant seront autofinancés par la Fédération.

CARTES DE PÊCHE 2024

Carte interdépartementale.

Permet de pêcher dans 91 départements

Pêche avec 4 cannes, avec vifs et leurres **110 €**

Carte personne majeure.

Pêche avec 4 cannes, avec vifs et leurres **85 €**

Carte personne mineure.

Carte annuelle jeune de 12 ans à moins de 18 ans au 1^{er} janvier de l'année

Pêche avec 4 cannes, avec vifs et leurres **25 €**

Carte découverte femme.

Carte annuelle femme.

Pêche avec 1 canne, avec vifs et leurres **40 €**

Carte découverte.

Carte annuelle jeune de moins de 12 ans au 1^{er} janvier de l'année

Pêche avec 1 canne, avec vifs et leurres **7 €**

LES CARTES DE PÊCHE 2024

Carte journalière.

Pêche avec 4 cannes, vifs et leurres

Validité 1 journée entre le 1 janvier et le 31 décembre 13,50 €

Hors juillet et août

Carte journalière estivale.

Période de validité 1 journée entre le 1^{er} juillet et le 31 août 7,50€

Carte hebdomadaire.

Pêche avec 4 cannes, vifs et leurres.

Valable 7 jours consécutifs du 1^{er} janvier au 31 décembre 35 €

Vignette E.H.G.O. - U.R.N.E. - C.H.I.

Timbre Entente Halieutique du Grand Ouest 40 €

RÉPARTITION SUR UNE CARTE DE PÊCHE 2024

Carte de Pêche	EHGO	Cotisation Piscicole Milieu Aquatique		Part Dépositaire	Part FD	Part AAPPMA	TOTAL
		FNPF	Agence Eau				
Carte Interfédérale	25,00 €	31,40 €	8,80 €	1,30 €	30,50 €	13,00 €	110 €
Carte Majeur	/	31,40 €	8,80 €	1,30 €	30,50 €	13,00 €	85,00 €
Carte Femme	/	9,40 €	8,80 €	1,30 €	14,25 €	6,25 €	40,00 €
Carte Mineure	/	5,20 €	/	1,30 €	15,30 €	3,20 €	25,00 €
Carte Découverte	/	1 €	/	1,30 €	3,20 €	1,50 €	7,00 €
Carte Journalière	/	3,90 €	1,00 €	1,30 €	5,25 €	2,05 €	13,50 €
Carte été journalière		3,90 €	1,00 €	1,30 €	0,40 €	0,90 €	7,50€
Carte Hebdomadaire	/	10,20 €	3,80 €	1,30 €	13,95 €	5,75 €	35,00 €

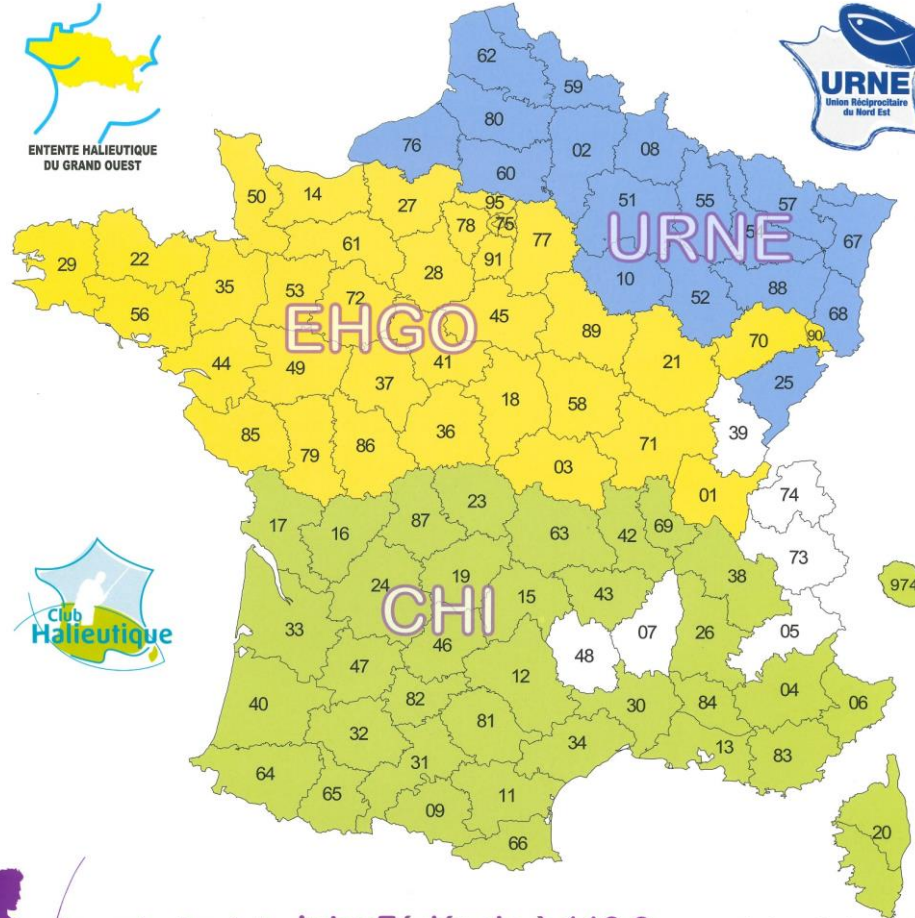
ÉVOLUTION DES CARTES DE PÊCHE

ÉVOLUTION CARTES	2020	2021	2022	2023	2024	2025	2026	2027	2028
Carte interfédérale	241	270	281	249					
Carte majeure	231	224	172	177					
Carte femme	16	18	13	17					
Carte mineure	104	91	95	122					
Carte découverte -12 ans	165	166	161	127					
Carte hebdomadaire	23	22	11	17					
Carte journalière	162	215	197	205					
Carte journalière spéciale été	273	282	204	233					
Carte majeur 50% automne	0	7	16	15					
Total des cartes	1215	1295	1150	1162					

Avec la carte de pêche InterFédérale 2024, pêchez plus loin...



ENTENTE HALIEUTIQUE
DU GRAND OUEST



La carte de pêche InterFédérale à 110 € permet de pêcher
sur tous les parcours des associations réciprocitaires
des 91 départements adhérents du CHI / EHGO / URNE



OÙ ACHETER NOS CARTES DE PÊCHE EN 2024

Vous trouverez le lien pour l'achat de nos cartes sur les sites Internet :

www.lepecheurdesmaines.com - www.cartedepeche.fr et
www.federation-peche-vendee.fr

Mais aussi, les cartes sont en vente chez nos dépositaires :

- *Desjardins, Montaigu-Vendée*
- *Office de Tourisme, Montaigu-Vendée*
- *Fishing- Box (Le Petit Pêcheur), Montaigu-Vendée*
- *Jardivert, Saint Hilaire de Loulay Montaigu-Vendée*
- *Camping du Lac de La Chausselière, La Guyonnière Montaigu-Vendée*



LA GARDERIE

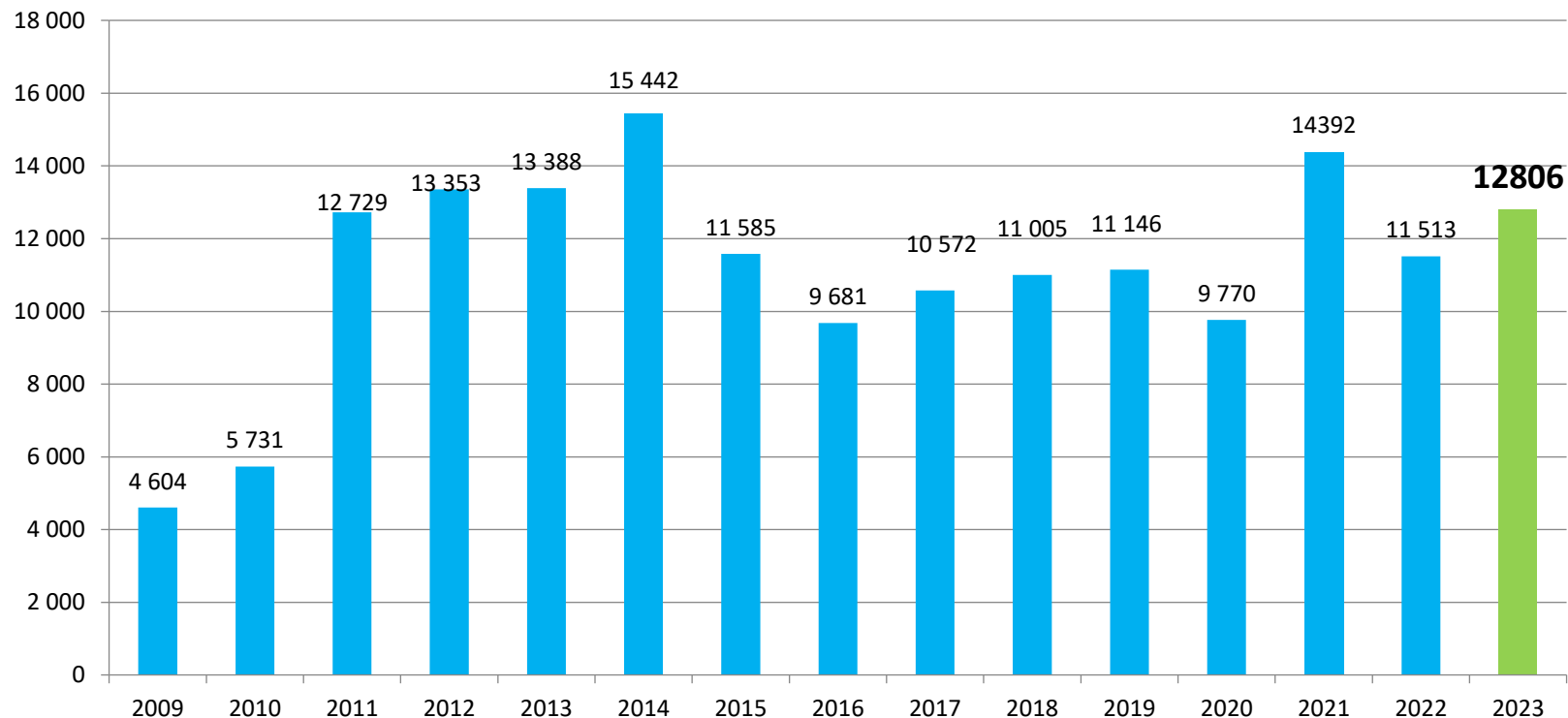
LA RÉGLEMENTATION



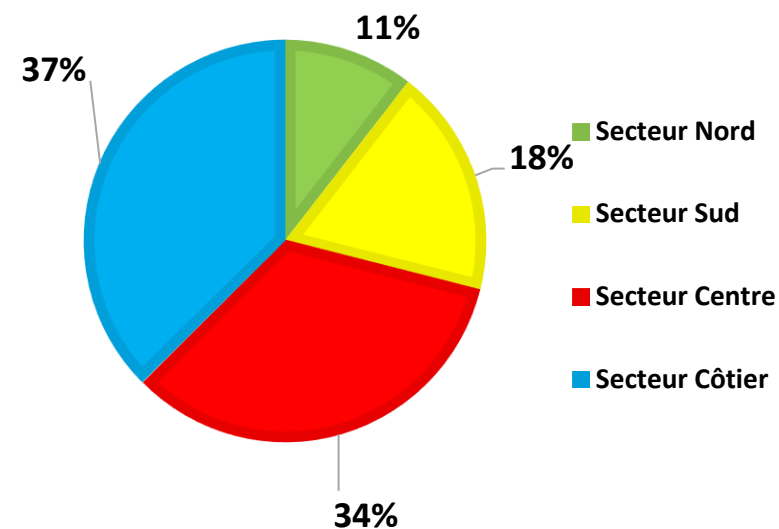
DAMIEN EMERIEAU

Nombre de contrôles-pêche en 2023

Nombre de contrôles-pêche de 2009 à 2022



RÉPARTITION DES CONTRÔLES-PÊCHE PAR SECTEUR EN 2023



12 806 Contrôles-pêche effectués au cours de **1 999 sorties de terrains** pour l'année 2023 sur les 4 secteurs du département

80 185 km parcourus pour **5 143 heures** sur le terrain.

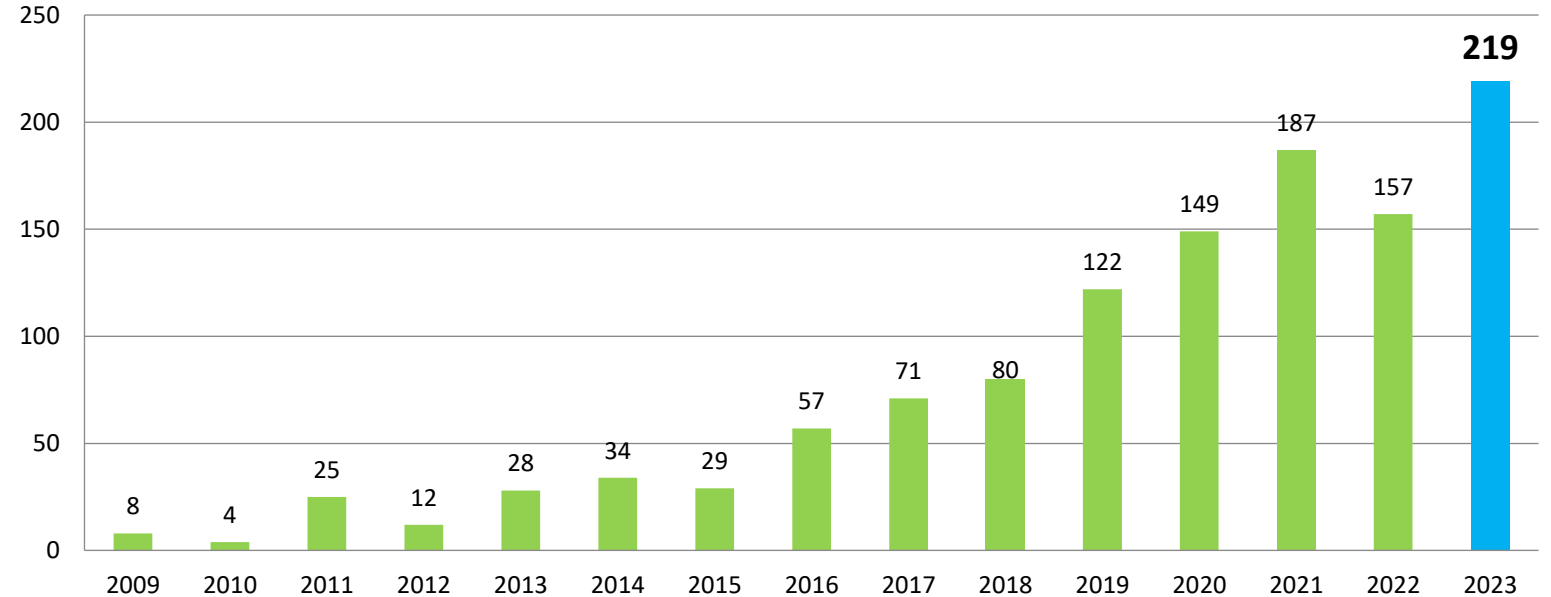
Nombre de procès-verbaux rédigés en 2023

Contrôles-pêche par secteur en 2023

Secteur Nord-Est	1343
Secteur Sud	2363
Secteur Centre	4306
Secteur Côtier	4794
(11089 en 2022)	12806



Evolution du nombre de PV depuis 2009



Total de 219 PV dont 169 PV dressés par 20 Gardes-Pêche Particuliers

(dont 82 accompagnés par un agent de la fédération)

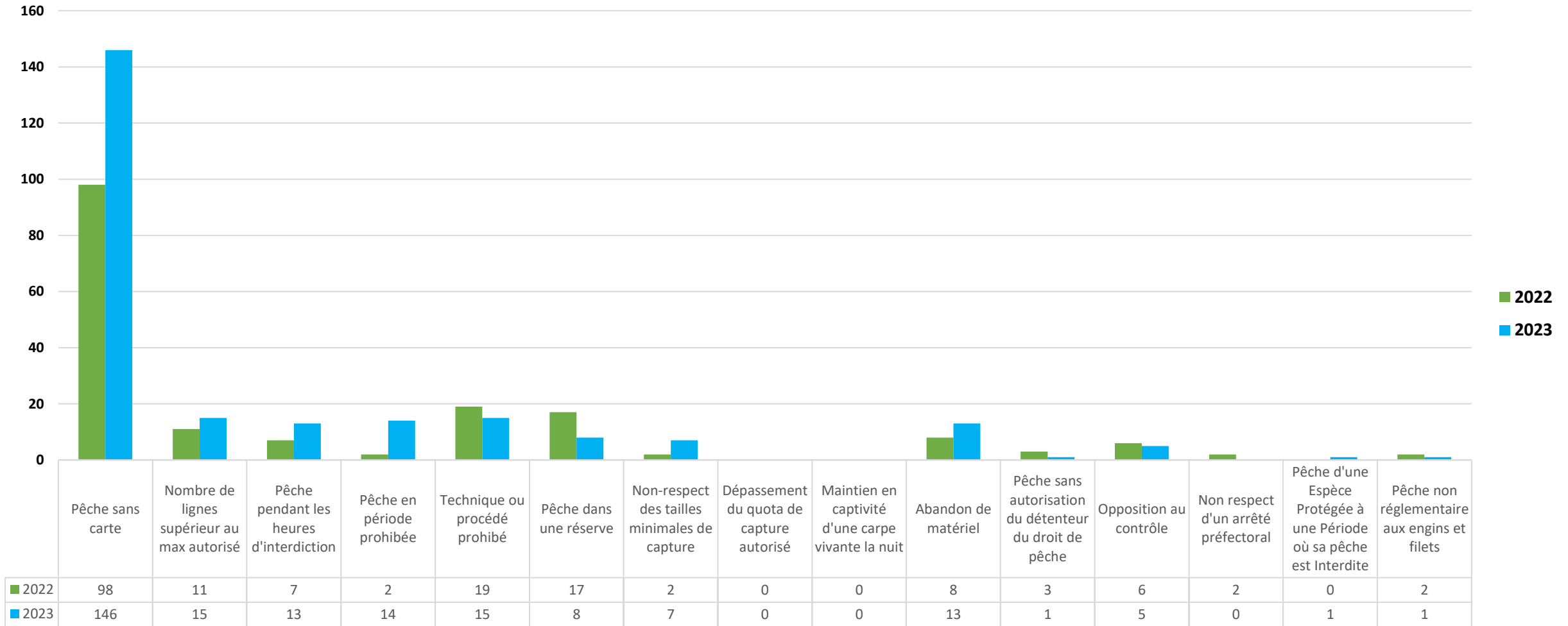
Et 50 PV dressés par les agents de la Fédération

Total de 239 infractions relevées

211 contrevenants identifiés et 8 PV contre X

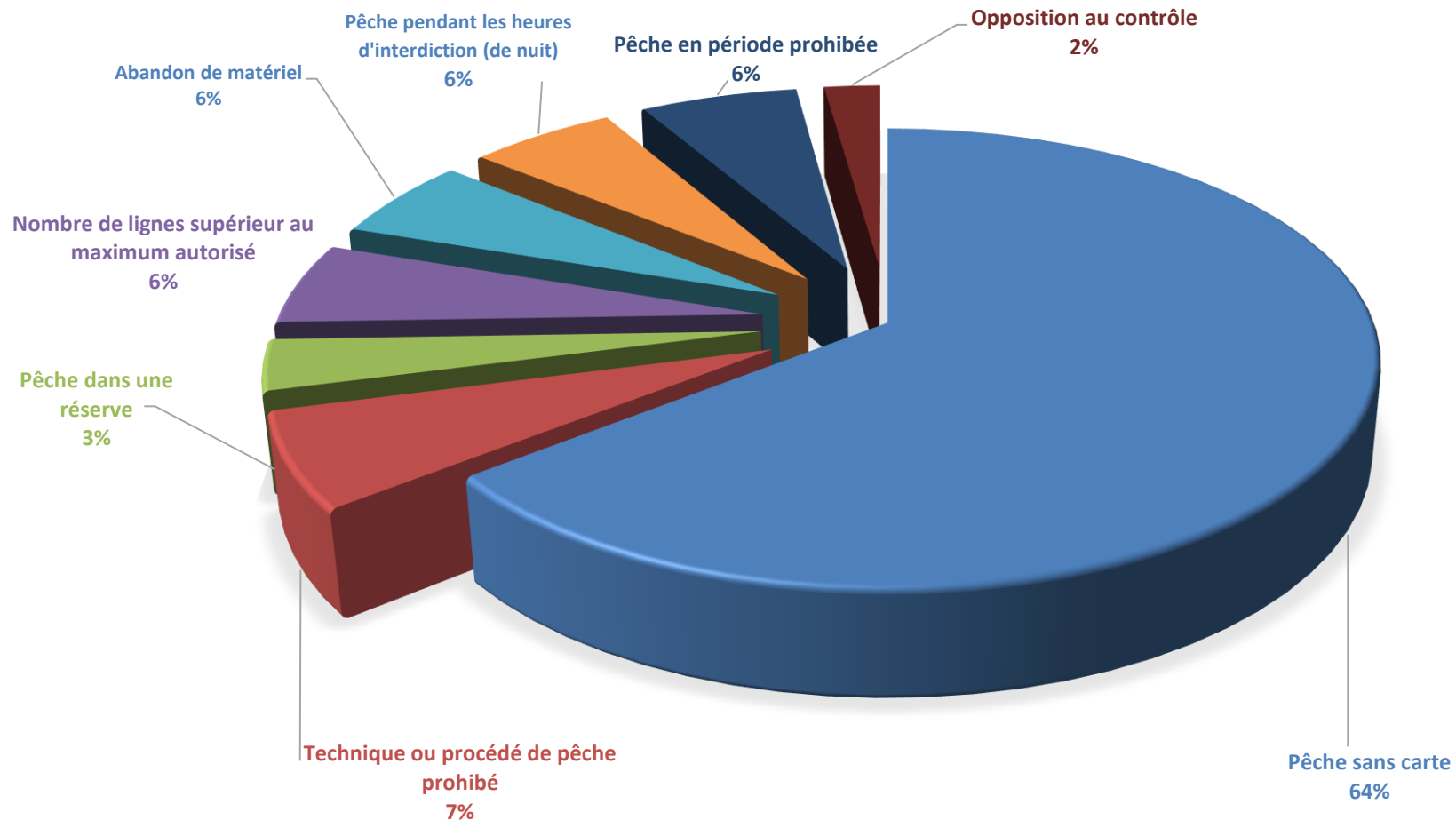
Types d'infractions relevées en 2022 et 2023

Comparaison des types d'infractions relevées en 2022 et 2023

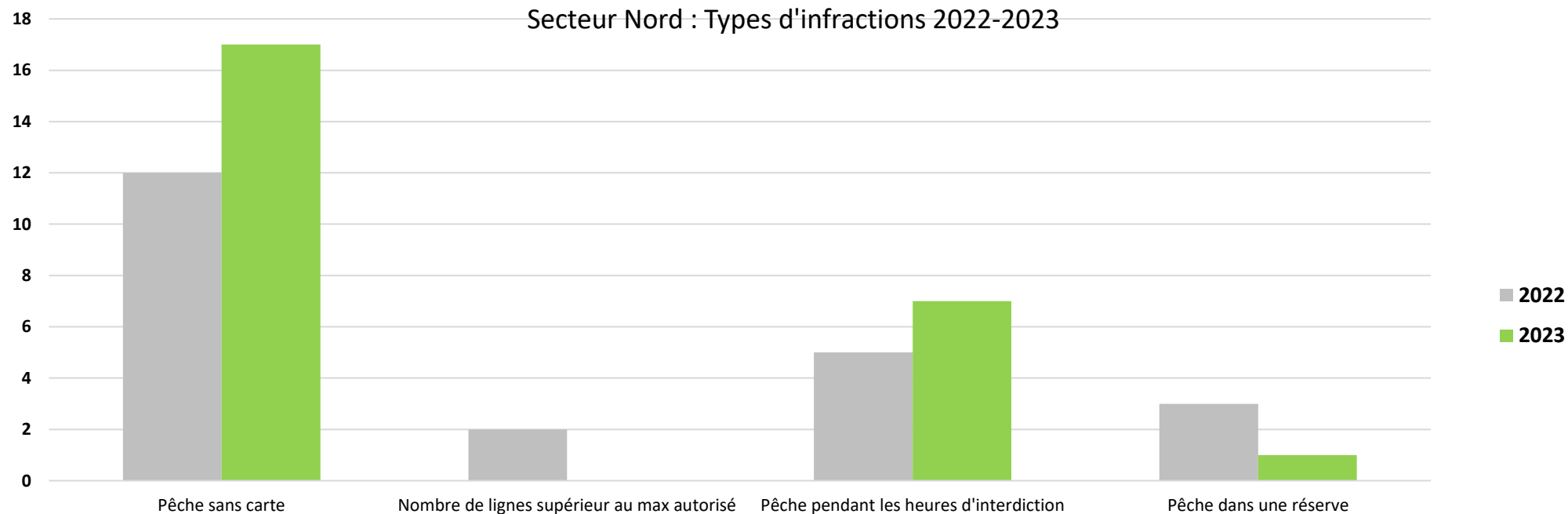


Répartition des infractions relevées en 2023

TYPES D'INFRACTIONS RELEVÉES EN 2023



Secteur Nord



- **3** gardes-pêche particuliers
- **1343** Contrôles-pêche réalisés
- **30** Procès-Verbaux rédigés
- **32** Infractions relevées



Périodes de fermetures, tailles et quotas des carnassiers en Vendée en 2024

BROCHET



1 Maximum/j*

60 cm minimum



29 Janvier



26 Avril

* Quota de 3 carnassiers (brochet, sandre et black-bass) par jour et par pêcheur dont 1 brochet au maximum


Janvier Février Mars Avril Mai Juin Juillet Août Septembre Octobre Novembre Décembre

SANDRE**

3 Maximum/j*

50 cm minimum

** : Attention certaines zones de Frayères font l'objet d'une interdiction de pêche sur la période du 1^{er} février au 31 Mai



1^{er} Avril



26 Avril

Janvier Février Mars Avril Mai Juin Juillet Août Septembre Octobre Novembre Décembre

BLACK-BASS

3 Maximum/j*

30 cm minimum



27 Avril



30 Juin

Janvier Février Mars Avril Mai Juin Juillet Août Septembre Octobre Novembre Décembre

AUTORISE

Appâts naturels



Leurres souples



Mouches



Dans la colonne ci-dessus vous retrouvez tous les appâts ou leurres destinés à la capture d'autres poissons carnassiers comme : la perche, le Sandre, le Black-bass ou le silure le en période de fermeture du Brochet.

Tous les appâts ou leurres non présentés sur cette fiche sont INTERDITS



INTERDIT

Appâts naturels



Leurres souples et durs



Mouches



Leurres métalliques



Article R436-33 du code de l'environnement :

Pendant la période de fermeture de la pêche du brochet, la pêche au vif, au poisson mort ou artificiel et à tous types de leurres susceptibles de capturer ce poisson de manière non accidentelle est interdite.

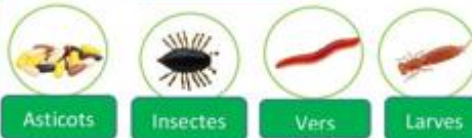
MONTAGES AUTORISÉS

Appâts naturels



Larves Vers Mais Pâtes

Leurres souples



Asticots Insectes Vers Larves

Au manié



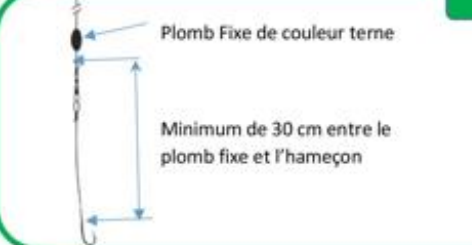
Tirette Drop shot

Au posé



Avec ou sans flotteur

Les Plombs



Plomb Fixe de couleur terre

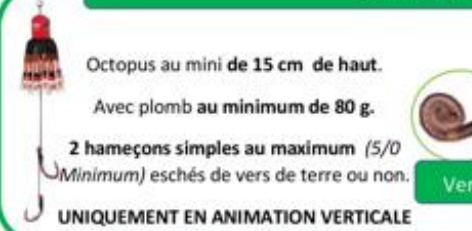
Minimum de 30 cm entre le plomb fixe et l'hameçon

INTERDIT



Plomb Palette Balle brillante Tête plombée

Silure : Pêche à l'Octopus autorisée



Octopus au mini de 15 cm de haut.

Avec plomb au minimum de 80 g.

2 hameçons simples au maximum (5/0 Minimum) eschés de vers de terre ou non.

UNIQUEMENT EN ANIMATION VERTICALE



Vers

INTERDIT



Poissons vifs ou morts Encornet Lard

OUVERTURE TRUITE LE SAMEDI 09 MARS 2024

**La pêche sur La Petite Maine sera fermée les jeudi et vendredi du 07 mars au 26 avril 2024, sur le secteur de Fromage jusqu'au Pont de Chaix (déviation)
Sur décision préfectorale.**

La pêche sur les 15 grandes retenues d'eau potable de Vendée

Apremont, Jaunay, Finfarine, Sorin, Moulin Papon, Graon, Rochereau, Angle Guignard, Vourais, Marillet, Bultière, Vouvant, Pierre-Brune, Albert, Mervent

Gérées par Vendée Eau, elles sont dédiées à la production d'eau potable. Les usages dont la pratique de la pêche y sont réglementés par arrêté préfectoral.

Cela implique pour le pêcheur:

Un Droit:

- Pouvoir y pratiquer la pêche toute l'année avec sa carte de pêche

Des devoirs:

- Rapporter ses déchets
- Respecter les autres pêcheurs et usagers
- Eviter la concentration des postes de pêche sur une même zone
- Maintenir le poste de pêche propre, rangé et limiter au maximum sa surface
- Limiter la taille de l'abri* de pêche qui ne doit en aucun cas entraver les autres utilisations du site
- Ne pas stationner sur l'emprise de la retenue, les cales de mise à l'eau et aires de retournement
- Respecter votre environnement naturel

*Abri de pêche: abri discret protégeant uniquement le pêcheur des intempéries, il est toléré pour une durée limitée à la pratique active du loisir pêche en lien avec la réglementation.

1 abri = 1 pêcheur = 5m² max

1 abri = 2 pêcheurs = 7m² max

Fédération de Vendée pour la Pêche et la Protection du Milieu Aquatique
2, le Plessis Bergeret - 85280 La Ferrière / www.federation-peche-vendee.fr



Vous êtes stationné sur un emplacement interdit

(mise à l'eau d'embarcation, aire de retournement,...)

Il est également situé dans le

Périmètre de Protection Rapprochée de la retenue d'eau potable.

Ce stationnement interdit constitue une

infraction au Code de l'Environnement*.

Vous risquez une **amende** allant jusqu'à **1500 €**

Merci de stationner votre véhicule sur les emplacements prévus à cet effet ou au delà des 50 mètres du niveau le plus haut du lac.


*Art.L362-1AL.1, ART.R.362-2 1° C.ENVIR / ART.R.362-2 AL.1, ART.L.173-7 2°, 3° C.ENVIR

Ne pas jeter sur la voie publique / Réalisé par la Fédération de Pêche de la Vendée



PÊCHER EN VENDÉE

Réglementation Infos Pratiques



2024

Suivez toute l'info de la Pêche en Vendée

f ABONNEZ-VOUS !

Fédération de Vendée pour la Pêche et la Protection du Milieu Aquatique

N°02 « Le Plessis Bergeret »
85280 LA FERRIERE

Tél 02 51 37 19 05

Email : contact@federation-peche-vendee.fr



La pêche sur les 15 grandes retenues d'eau potable de Vendée

Gérées par Vendée Eau, elles sont dédiées à la production d'eau potable.

Les usages dont la pratique de la pêche y sont réglementés par arrêté préfectoral.

Vos Droit:

Pouvoir y pratiquer la pêche toute l'année avec votre carte de pêche

Vos devoirs:

Rapporter vos déchets

Respecter tous les usagers

Ne pas stationner sur l'emprise des retenues, les cales de mise à l'eau et aires de retournement

Limiter la taille de l'abri* de pêche qui ne doit en aucun cas entraver les autres utilisations du site

*Abri de pêche: abri discret protégeant uniquement le pêcheur des intempéries, il est toléré pour une durée limitée à la pratique active du loisir pêche en lien avec la réglementation.

1 abri = 1 pêcheur = 5m2 max
1 abri = 2 pêcheurs = 7m2 max



L'agence de l'eau Loire-Bretagne

accompagne les fédérations départementales de pêche pour protéger l'eau et les milieux aquatiques.

Les priorités pour l'eau en Loire-Bretagne

- des rivières vivantes, des milieux aquatiques protégés, entretenus et restaurés,
- un littoral préservé,
- la réduction de toutes les pollutions,
- la préservation de la santé en protégeant les eaux destinées à l'alimentation en eau potable,
- des risques inondations mieux anticipés,
- des citoyens informés et sensibilisés,
- une action renforcée face à l'urgence climatique.

agence.eau-loire-bretagne.fr

9 avenue Buffon CS 36339
45063 Orléans CEDEX 2



02 38 51 73 73 • contact@eau-loire-bretagne.fr

PÊCHER EN VENDÉE
Règlementation
Infos Pratiques

2024
Suivez toute l'info
de la Pêche en Vendée

ABONNEZ-VOUS !

Fédération de Vendée pour la Pêche
et la Protection du Milieu Aquatique

N°02 « Le Plessis Bergeret »
85280 LA FERRIERE

TÉL 02 51 37 19 05

Email : contact@federation-peche-vendee.fr

<https://www.calameo.com/read/003009531ef3a9731952e>

La pêche sur les 15 grandes retenues d'eau potable de Vendée

Gérées par Vendée Eau, elles sont dédiées à la production d'eau potable. Les usages dont la pratique de la pêche y sont réglementés par arrêté préfectoral.

Vos Droits:

- Pouvoir y pratiquer la pêche toute l'année avec votre carte de pêche

Vos devoirs:

- Rapporter vos déchets
- Respecter tous les usagers
- Ne pas stationner sur l'emprise des retenues, les cales de mise à l'eau et aires de retournement
- Limiter la taille de l'abri* de pêche qui ne doit en aucun cas entraver les autres utilisations du site

*Abri de pêche: abri discret protégeant uniquement le pêcheur des intempéries, il est toléré pour une durée limitée à la pratique active du loisir pêche en lien avec la réglementation.

1 abri = 1 pêcheur = 5m2 max
1 abri = 2 pêcheurs = 7m2 max

L'agence de l'eau Loire-Bretagne
accompagne les fédérations départementales de pêche pour protéger l'eau et les milieux aquatiques.

Les priorités pour l'eau en Loire-Bretagne

- des rivières vivantes, des milieux aquatiques protégés, entretenus et restaurés;
- un littoral préservé;
- la réduction de toutes les pollutions;
- la préservation de la santé en protégeant les eaux destinées à l'alimentation en eau potable;
- des risques inondations mieux anticipés;
- des citoyens informés et sensibilisés;
- une action renforcée face à l'urgence climatique.

agence.eau-loire-bretagne.fr
1 Avenue Buffon CS 38339
49063 Orléans CEDEX 2

02 38 51 73 73 • contact@eau-loire-bretagne.fr

GÉNÉRATION PÊCHE

Passionnément Pêche !

cartedepeche.fr



*Association Agréée pour la Pêche
et la Protection du Milieu Aquatique.*

www.lepecheurdesmaines.com




**Vous souhaitez vous investir pour la pêche associative
Vous êtes sérieux et respectueux de la pêche et des poissons**

Devenez garde-pêche particulier

**Le Pêcheur des Maines recherche une personne désirant devenir
garde pêche sur son secteur.**

Contact : 02 51 37 19 05 ou 06 86 66 81 35







**POLLUTIONS
TRAVAUX
HYDRAULIQUE**

MONTAIGU-VENDÉE : POLLUTION

The image is a faded, grayscale photograph of a stone bridge with several large, rounded arches spanning a river. In the foreground, there is a simple wooden fence with a single wire. The overall tone is somber and historical, serving as a background for the title text.

30/01/2023

Ruisseau de L'ASSON : fuite hydrocarbure

Nettoyage conduite eau pluviale et aspiration





Lundi 8 mai 2023
Rond point de la laiterie





BATCH: SBM9A0001
PROD: 05/01/2022

Elatus[®] Plus

RÉEMPLI OI DE L'EMBALLAGE INTERDIT.
CONSERVER À UNE TEMPÉRATURE + 5°C ET À L'ABRI DE LA CHALEUR
FICHES DE DONNÉES DE SÉCURITÉ : www.quickids.com

AMM N° 210817 - 150 g/l (10,2 %) de benzoxaloflupyr[®] (SOLATENOL[®] Technology) - Concorne émulsionnable [E2]

Ne pas employer. "Substance active brevetée d'une société du groupe Syngenta et BOUTENOL" marque de la substance active benzoxaloflupyr

En traitement des parasites adhésifs

TYPE DE CULTURE	MODE D'APPLICATION	NOMBRE DE TRAITEMENTS	DELTA MAXI (JOURS)
Arbres	Arrosage	1 application par an	300 Jours
Arbres fruitiers	Arrosage	1 application par culture et par an (traitements de contrôle de routine)	300 Jours
Arbres à feuillage persistant	Arrosage	1 application par culture et par an (traitements de contrôle de routine)	300 Jours
Arbres à feuillage caduc	Arrosage	1 application par culture et par an (traitements de contrôle de routine)	300 Jours
Arbres à feuillage persistant	Arrosage	1 application par culture et par an (traitements de contrôle de routine)	300 Jours
Arbres à feuillage caduc	Arrosage	1 application par culture et par an (traitements de contrôle de routine)	300 Jours

Danger
H302 - Peut provoquer un dommage cutané.
H317 - Peut provoquer une réaction allergique.
H332 - Peut irriter les voies respiratoires.
H410 - Très toxique pour les organismes aquatiques, entraîne des effets néfastes à long terme.

Information supplémentaire
P001 - Éviter tout contact avec la peau.
P002 - Éviter tout contact avec les yeux.
P031 - Éviter de respirer les vapeurs ou le brouillard.
P033 - Porter un gilet de protection des vêtements de protection des yeux.
P034 - Porter des lunettes de protection.
P035 - Porter un masque ou un respirateur pour le visage.
P036 - Porter des gants de protection des mains.
P037 - Porter un équipement de protection des yeux et du visage.
P038 - Porter un équipement de protection des mains.
P040 - Ne pas manger, boire ou fumer pendant l'application.
P041 - Éviter le contact avec l'eau pendant l'application.
P050 - Ne pas jeter dans l'eau.
P101 - Garder l'emballage fermé.
P102 - Garder à l'abri des enfants.
P103 - Lire attentivement l'étiquette.
P104 - Porter des gants de protection des mains.
P105 - Porter un équipement de protection des yeux et du visage.
P106 - Porter un équipement de protection des mains.
P110 - Garder l'emballage fermé.
P111 - Lire attentivement l'étiquette.
P112 - En cas d'urgence, consulter un médecin.
P113 - En cas d'urgence, appeler un médecin.
P114 - Garder l'emballage fermé.
P115 - Garder à l'abri des enfants.
P121 - Éviter le contact avec la peau.
P122 - Éviter le contact avec les yeux.
P123 - Éviter le contact avec les surfaces brillantes.
P124 - Éviter le contact avec les surfaces métalliques.
P125 - Éviter le contact avec les surfaces en plastique.
P126 - Éviter le contact avec les surfaces en bois.
P127 - Éviter le contact avec les surfaces en pierre.
P128 - Éviter le contact avec les surfaces en béton.
P129 - Éviter le contact avec les surfaces en ciment.
P130 - Éviter le contact avec les surfaces en acier.
P131 - Éviter le contact avec les surfaces en aluminium.
P132 - Éviter le contact avec les surfaces en zinc.
P133 - Éviter le contact avec les surfaces en cuivre.
P134 - Éviter le contact avec les surfaces en nickel.
P135 - Éviter le contact avec les surfaces en cobalt.
P136 - Éviter le contact avec les surfaces en chrome.
P137 - Éviter le contact avec les surfaces en manganèse.
P138 - Éviter le contact avec les surfaces en fer.
P139 - Éviter le contact avec les surfaces en titane.
P140 - Éviter le contact avec les surfaces en carbone.
P141 - Éviter le contact avec les surfaces en verre.
P142 - Éviter le contact avec les surfaces en céramique.
P143 - Éviter le contact avec les surfaces en caoutchouc.
P144 - Éviter le contact avec les surfaces en caoutchouc synthétique.
P145 - Éviter le contact avec les surfaces en plastique synthétique.
P146 - Éviter le contact avec les surfaces en plastique synthétique.
P147 - Éviter le contact avec les surfaces en plastique synthétique.
P148 - Éviter le contact avec les surfaces en plastique synthétique.
P149 - Éviter le contact avec les surfaces en plastique synthétique.
P150 - Éviter le contact avec les surfaces en plastique synthétique.

UP1: MEGP-SMFM-DGCH-Y1PH
L1072306 FRANCOISQUE 61420508

EN CAS D'URGENCE :
Appeler un médecin ou un vétérinaire spécialisé.
Apporter le produit et son emballage si possible.
Ne pas donner à manger ou à boire.

GTIN 03550910030501
LOT: SBM9C03087
PROD: 05/01/2022
BATCH: SBM9A0001

BATCH: SBM9A0001
PROD: 05/01/2022

Metcostar[®] 60

Appel en cas d'urgence : 15 ou centre anti-poison puis
signalez vos symptômes au Réseau PhytoAlerte (appel gratuit depuis un poste fixe)

AMM N° 210817 - 60 g/l (10,2 %) de metconazole (PRAC G1 - code 3) - Concorne émulsionnable [E2]

Ne pas employer. "Substance active brevetée d'une société du groupe Syngenta et BOUTENOL" marque de la substance active metconazole

En cas d'urgence Syngenta : [06 11 37 03 32 63](tel:061137033263)
Renseignements techniques : [06 11 37 03 32 63](tel:061137033263)

En cas d'accident de transport : 06 11 07 32 81
FICHES DE DONNÉES DE SÉCURITÉ : www.quickids.com

Composition : 60 g/l (8,74 %) de metconazole (PRAC G1 - code 3) - Concorne émulsionnable [E2] - AMM n°210817

CULTURES AUTORISÉES UNIFORMITÉ :	CIBLES	DOSES AUTORISÉES	NOMBRES MAX. D'APPLICATION	STAGE D'APPLICATION	DAR
Blé, blé dur, blé tendre, orge, avoine, seigle, céréales d'hiver, céréales de printemps, céréales fourragères, pois, écosystème frais				Fongicide et régulateur de croissance.	Voir le détail dans le tableau des usages à l'intérieur du bocal.

Danger
H228 - Inflammable.
H302 - Peut provoquer un dommage cutané.
H317 - Peut provoquer une réaction allergique.
H332 - Peut irriter les voies respiratoires.
H410 - Très toxique pour les organismes aquatiques, entraîne des effets néfastes à long terme.

Information supplémentaire
P001 - Éviter tout contact avec la peau.
P002 - Éviter tout contact avec les yeux.
P031 - Éviter de respirer les vapeurs ou le brouillard.
P033 - Porter un gilet de protection des vêtements de protection des yeux.
P034 - Porter des lunettes de protection.
P035 - Porter un masque ou un respirateur pour le visage.
P036 - Porter des gants de protection des mains.
P037 - Porter un équipement de protection des yeux et du visage.
P038 - Porter un équipement de protection des mains.
P040 - Ne pas manger, boire ou fumer pendant l'application.
P041 - Éviter le contact avec l'eau pendant l'application.
P050 - Ne pas jeter dans l'eau.
P101 - Garder l'emballage fermé.
P102 - Garder à l'abri des enfants.
P103 - Lire attentivement l'étiquette.
P104 - Porter des gants de protection des mains.
P105 - Porter un équipement de protection des yeux et du visage.
P106 - Porter un équipement de protection des mains.
P110 - Garder l'emballage fermé.
P111 - Lire attentivement l'étiquette.
P112 - En cas d'urgence, consulter un médecin.
P113 - En cas d'urgence, appeler un médecin.
P114 - Garder l'emballage fermé.
P115 - Garder à l'abri des enfants.
P121 - Éviter le contact avec la peau.
P122 - Éviter le contact avec les yeux.
P123 - Éviter le contact avec les surfaces brillantes.
P124 - Éviter le contact avec les surfaces métalliques.
P125 - Éviter le contact avec les surfaces en plastique.
P126 - Éviter le contact avec les surfaces en bois.
P127 - Éviter le contact avec les surfaces en pierre.
P128 - Éviter le contact avec les surfaces en béton.
P129 - Éviter le contact avec les surfaces en ciment.
P130 - Éviter le contact avec les surfaces en acier.
P131 - Éviter le contact avec les surfaces en aluminium.
P132 - Éviter le contact avec les surfaces en zinc.
P133 - Éviter le contact avec les surfaces en cuivre.
P134 - Éviter le contact avec les surfaces en nickel.
P135 - Éviter le contact avec les surfaces en cobalt.
P136 - Éviter le contact avec les surfaces en chrome.
P137 - Éviter le contact avec les surfaces en manganèse.
P138 - Éviter le contact avec les surfaces en fer.
P139 - Éviter le contact avec les surfaces en titane.
P140 - Éviter le contact avec les surfaces en carbone.
P141 - Éviter le contact avec les surfaces en verre.
P142 - Éviter le contact avec les surfaces en céramique.
P143 - Éviter le contact avec les surfaces en caoutchouc.
P144 - Éviter le contact avec les surfaces en caoutchouc synthétique.
P145 - Éviter le contact avec les surfaces en plastique synthétique.
P146 - Éviter le contact avec les surfaces en plastique synthétique.
P147 - Éviter le contact avec les surfaces en plastique synthétique.
P148 - Éviter le contact avec les surfaces en plastique synthétique.
P149 - Éviter le contact avec les surfaces en plastique synthétique.
P150 - Éviter le contact avec les surfaces en plastique synthétique.

UP1: MEGP-SMFM-DGCH-Y1PH
L1072306 FRANCOISQUE 61420508

EN CAS D'URGENCE :
Appeler un médecin ou un vétérinaire spécialisé.
Apporter le produit et son emballage si possible.
Ne pas donner à manger ou à boire.

GTIN 03550910030501
LOT: SBM9C03087
PROD: 05/01/2022
BATCH: SBM9A0001

26/04/2023 Montaigu-Vendée
Plan d'eau des Eglantines.
Nettoyage piste d'athlétisme



18/08/2023

Lac de La Chausselière

Botryococcus braunii



Saint Georges de Montaigne



30/06/2023

Pose panneaux infos
sur les cyanobactéries



ENSEMBLE, APPRENONS À (RE)CONNAÎTRE LES CYANOBACTÉRIES...

TOGETHER, LET'S LEARN ABOUT CYANOBACTERIA.

1 QUE SONT-ELLES ?


Cyanobactéries ou algues bleues, ce sont des bactéries (et non des algues!). Elles sont la première forme de vie apparue sur Terre et source d'oxygène dans l'atmosphère ! On distingue deux types : les planctoniques (particules dans la colonne d'eau, formation d'écume) et les benthiques (film/tapis sur fond de rivière ou en flocc quand détaché du fond).

Les cyanobactéries sont donc naturellement présentes dans les rivières, les étangs et les lacs...

Cyanobacteria, also called blue-green algae, are naturally found in rivers, ponds and lakes.

2 COMMENT LES REPÉRER ?

Pas de tige ni de feuille, ce ne sont pas des plantes. À ne pas confondre avec des lentilles d'eau ! Microscopiques, elles sont surtout visibles quand elles prolifèrent de manière excessive !



1/Planctoniques « fleurs d'eau »

Écoum de couleur bleu-vert à la surface de l'eau

2/Benthiques « flocc, biofilms »

Tapis sur le lit des ruisseaux ou rivières (biofilm vert blanc à noir), sur galets, pierres ou végétations, leur détachement crée des « flocc » en suspension à la surface (aspect spongieux).

3 POURQUOI PROLIFÈRENT-ELLES EN ÉTÉ ?

Les cyanobactéries sont problématiques dès lors qu'elles prolifèrent trop. Plusieurs facteurs engendrent leur sur-développement :

- Ensoleillement important
- Température de l'eau assez élevée
- Excès de nutriments (phosphore surtout)
- Faible niveau d'eau et/ou stagnation de l'eau

Elles sont un symptôme de déséquilibre du milieu mais aussi du réchauffement climatique !

4 POURQUOI PEUVENT-ELLES ÊTRE DANGEREUSES ?

Certaines cyanobactéries peuvent produire des toxines. Comment est-on contaminé ?

- Contact prolongé avec l'eau
- Ingestion par voie orale (contact pierre/galet, objet)
- Plus rare, par voie olfactive en cas de gaz libéré par certaines cyanobactéries

Quels risques sanitaires ?

- Irritations, boutons
- Troubles gastro-intestinaux
- Maux de tête, nausées/vomissements, malaises
- Douleurs musculaires

⚠ Mortalités de chiens déjà déclarées en bord de Loire après ingestion de cyanobactéries benthiques

112 En cas de symptômes après une activité en rivière/plan d'eau, consulter un médecin/vétérinaire.

5 PRENEZ DES MESURES DE PRÉCAUTION

Emportez toujours de l'eau fraîche en promenade pour vous et/ou votre animal.

Ayez les bons réflexes suivants :

- Surveillez les enfants au bord de l'eau - Ne jouez pas avec des bâtons ou galets ayant été immergés (attention à la mise à la bouche par les enfants)
- Ne vous baignez pas, évitez le contact avec l'eau
- Si contact, lavez-vous les mains et/ou prenez une douche
- Ne laissez pas votre animal se baigner et boire au bord de l'eau (attention aux pierres, galets)
- Étêtez et éviscérez les poissons avant consommation congélation, ne consommez pas entiers les petits poissons (friture). Limitez fortement la consommation de poissons pêchés en eau impactée. Préférez la pratique du No Kill, depuis les berges.

6 POUR S'INFORMER...

En savoir plus sur les cyanobactéries :

Les enfants et les animaux sont les populations les plus à risque !

Children and animals are most at risk !

ÉTABLISSEMENT PUBLIC TERRITORIAL
DU BASSIN DE LA SÈVRE NANTAISE
TEL : 02 51 80 09 51 / qrans@sevre-nantaise.com

MAYOR
VICAR
DE LA
SÈVRE NANTAISE
ESTABLISHMENT PUBLIC

RÉGION
PAYS
DE LA LOIRE

RÉPUBLIQUE
FRANÇAISE

ars

ars
Agence Régionale de Santé

Espace libre pour affichage
de décisions municipales
complémentaires

Espace libre pour affichage
de décisions municipales
complémentaires

PECHEURS DES MAINES



ENSEMBLE, APPRENONS À RECONNAÎTRE LES CYTHOBIOTIQUES

TOGETHER, LET'S LEARN ABOUT CYTHOBIOTICS

- 1. QU'EST-CE QUE ?
- 2. COMMENT LES RECONNAÎTRE ?
- 3. COMMENT LES ÉVITER ?
- 4. COMMENT LES ÉVITER ?

Logo: ar5

Support libre pour affichage
de documents multimedias
(photos, vidéos...)

Support libre pour affichage
de documents multimedias
(photos, vidéos...)

LES CAHIER DE PÊCHE

UN ANNUAIRE AU SERVICE DU PÊCHE
GRANDS RUISSEAUX

POUR LES BÉNÉVOLES
DU BASSIN

LES MANIFESTATIONS

ATELIER PÊCHE NATURE

INFORMATIONS

23/08/2023 Jussie
La Chausselière



A grayscale photograph of a stone bridge with several arches spanning a river. The bridge is made of rough-hewn stone. In the foreground, there is a grassy field with a simple wooden fence made of posts and a single wire. The background shows some trees and a slightly hazy sky. The text 'MONTAIGU-VENDÉE : TRAVAUX' is overlaid in the center of the image in a black, stylized, gothic-style font.

MONTAIGU-VENDÉE : TRAVAUX

28/06/2023

Présentation frayère aux élus
et à la presse




12/10/2023

Nettoyage embâcle Moulin-Gros



11/09/2023 pont de L'Ecornerie









20/10/2023

Pont-Neuf nettoyage berge gauche









28/09/2023 Lac de La Chausselière





Bordure de rivière en dessous de La Laiterie.
Nettoyage début mars.



A grayscale photograph of a stone bridge with several arches spanning a river. The bridge is made of rough-hewn stone and has a rustic appearance. In the foreground, there is a simple wooden fence with a single wire. The background shows some trees and a slightly hazy sky. The overall tone is historical and serene.

MONTAIGU-VENDÉE : HYDRAULIQUE



Décembre 2023
Dégâts des crues Moulin Gros







A grayscale photograph of a stone bridge with three large arches spanning a river. The bridge is made of rough-hewn stone blocks. In the foreground, a simple wooden fence with a single wire runs across the grassy bank. The background shows a line of trees under a pale sky. The word 'ALEVINAGE' is superimposed in a stylized, black, gothic-style font across the middle of the bridge.


ALEVINAGE



Association Agréée pour la Pêche
et la Protection du Milieu Aquatique.

www.lepecheurdesmaines.com

Alevinage 2023



En novembre et décembre votre AAPPMA a procédé à l'alevinage de :
120kg de black-bass, 200kg de gardons, 80kg de tanches,
165kg de brochets et 30kg de perches
sur le lac Des Vallées, Moulin Gros, le Pont Neuf, à la Maison de La
Rivière, aux Pinserons et au lac de La Chausselière.













*Association Agréée pour la Pêche
et la Protection du Milieu Aquatique.*

www.lepecheurdesmaines.com

**Samedi 9 mars, 100kg de truites seront
à pêcher, elles vous attendrons entre
le pont de Fromage et le pont de Chaix
à St Georges de Montaigu
un alevinage de 300kg sera réalisé cette année**

**En 2024 : Interdiction de la pêche les jeudis et vendredis
pour toutes les espèces durant la période du 07 mars
au 26 avril 2024 : secteur de Fromage jusqu'au
Pont de Chaix Saint Georges de Montaigu**



ALEVINAGE 2023

Gardons	200 kg
Tanches	80 kg
Black-bass	120 kg
Brochets	165 kg
Perches	30 kg
Truites	300 kg

Soit 8 644 € avec 3 100 € de subvention + brochets 125 kg fédération

Pêche de loisir : des pratiques en cause

Une association s'élève contre le stress et les souffrances vécues par les poissons d'élevage, relâchés ensuite dans les plans d'eau.



Un exemple d'opération d'alevinages.

PHOTO : ARCHIVES OUEST-FRANCE

Le 9 mars marquera l'ouverture de la pêche à la truite. Puis, le 27 avril, celle du brochet. Le moment pour les pêcheurs de procéder à des opérations d'alevinages, c'est-à-dire l'achat de poissons d'élevage pour les déverser ensuite dans des plans d'eau ou des étangs pour les repeupler.

Ce que dénonce l'association de protection animale Paris animaux zoopolis (PAZ) (1), « **pour des raisons de souffrance animale** ». Amandine Sarvisens, sa cofondatrice, ajoute que la « **surpopulation** » dans les bassins d'élevage, « **où il n'existe aucune réglementation** », le transport et le « **rejet sans ménagement** » génèrent du stress sur les poissons, qui ont de « **faibles chances de survie** ».

« Pas des jouets »

La militante souhaite qu'ils ne soient plus considérés « **comme un stock à gérer en fonction des envies des pêcheurs. Les animaux ne sont pas des jouets ni des attractions.** » Dans le viseur de Paz, plusieurs associations de pêcheurs à La Flèche et Bes-sé-sur-Braye (Sarthe) ou aux Herbiers et à Saint-Prouant (Vendée).

Près de Nantes (Loire-Atlantique),

l'association Le Gardon sautonnais (environ cent adhérents), à Sautron, figure parmi les cibles. Joël Plantier, le président, ne comprend pas. À l'étang de la Bretonnière, « **on n'a ni truites, ni brochets. Que des gardons, tanches et brèmes.** »

Une « association sérieuse »

Le bénévole insiste : « **Notre règlement demande aux adhérents de respecter la nature, l'équipement et les poissons.** » Celui qui a récemment acheté 50 kg de gardons auprès d'un pisciculteur du Maine-et-Loire assure aussi que « **le transport est fait dans de bonnes conditions. On surveille que la mise à l'eau soit faite délicatement.** »

Également contactée par PAZ, Marie-Cécile Gessant, la maire, dit avoir « **pleinement confiance en cette association sérieuse, concernant les conditions de mise en œuvre de cet empoissonnement** ».

Stéphanie LAMBERT.

(1) Créée en 2017, l'association revendique 600 adhérents. Elle est notamment à l'initiative de la campagne pour interdire les poissons rouges dans les fêtes foraines.

LUTTE POISSONS CHATS





VOS QUESTIONS

A grayscale photograph of a stone bridge with three prominent arches spanning a river. The bridge is constructed from rough-hewn stone blocks. In the foreground, a simple wooden fence with a single wire runs across the grassy bank. The background shows a line of trees under a pale sky. The word "COMMUNICATION" is superimposed in the center of the image in a bold, black, serif font with a decorative, slightly shadowed appearance.

COMMUNICATION



Page Facebook et création d'une page Instagram en 2024

APPLI PÊCHE VENDÉE, LAISSEZ-VOUS GUIDER

Retrouvez toutes les infos pratiques et vos parcours de pêche géolocalisés

REJOIGNEZ LA COMMUNAUTÉ DES PÊCHEURS DE VENDÉE

Télécharger l'application : Fédération Pêche de la Vendée



*Association Agréée pour la Pêche
et la Protection du Milieu Aquatique.*

www.lepecheurdesmaines.com

INFORMATION A L'ATTENTION DES PECHEURS

Lors de la prise de votre carte de pêche, nous vous demandons **de renseigner votre adresse mail.**

En effet, cette adresse nous permet, par l'intermédiaire de la Fédération de Pêche de la Vendée, **de vous adresser des informations utiles et urgentes telles que** : dates d'ouverture ou fermeture changées, assemblée générale, arrêté de pêche édité en urgence, pollutions, fermeture etc...

Merci de votre attention.

L'info pêche de *ma fédération*

Invitation Assemblée
Générale

Invitation Assemblée Générale Extraordinaire et Ordinaire AAPPMA de St Georges de Montaigu



Assemblée Générale Extraordinaire

- Présentation des modifications statutaires
- Adoption des statuts modifiés de l'AAPPMA

Dimanche 18 février 2024 à 9h30
Salle du Cercle (Mairie)
à Saint Hilaire de Loulay Montaigu-Vendée

Celle-ci sera suivie de :

L'Assemblée Générale 2023 du Pêcheur des Maines

Nous comptons sur votre présence pour nous conseiller,

Bonjour,

Les membres de l'AAPPMA "Le Pêcheur des Maines" de St Georges de Montaigu ont le plaisir de vous inviter à participer :

**A l'Assemblée Générale Extraordinaire, le Dimanche 18 Février
2024 à 09h30**



- Accueil
- Association
- Cartes de pêche
- Actualité
- Membre Pêcheur Mairne
- Partenaires
- Plan du site

Mise à jour : 02/10/2024



Nous contacter : cliquer ici

Crédit Mutuel



Bienvenue sur le site du Pêcheur des Maires

L'association « Le Pêcheur des Maires » est une AAPPMA : Association Agréée pour la Pêche et la Protection du Milieu Aquatique, rattachée à la Fédération Départementale de Pêche de la Vendée.

Les 14 kilomètres de rivières appelées La Grande Mairie, La Petite Mairie et La Mairie parcourent les communes de Saint Georges de Montagu, Bouffré, Montaigu et Saint Hilaire de Loulay :

- La Grande Mairie : du Parc Légal à la Chaussée des Deux Rives (Saint Georges de Montagu)
- La Petite Mairie : du clapet de Bèltes à La Chaussée des Deux Rives
- La Mairie : de La Chaussée des Deux Rives à La Chaussée d'Heudicq, en limite de Loire Atlantique (Bouvois).

Nous gérons également le Lac de la Chausseillère à La Gaspardière et le Lac des Vallées à Hellewignac.



Assemblée Générale Extraordinaire

- Présentation des modifications statutaires
- Adoption des statuts modifiés de l'AAPPMA

Dimanche 18 février 2024 à 9h30
Salle du Cercle (Mairie)
à Saint Hilaire de Loulay Montaigu-Vendée

Celle-ci sera suivie de :
L'Assemblée Générale 2023 du Pêcheur des Maires
Nous comptons sur votre présence pour nous conseiller, nous aider dans nos projets et dans nos démarches.

Association Agréée pour la Pêche et la Protection du Milieu Aquatique
www.lepecheurdesmairnes.com

Vous souhaitez vous investir pour la pêche associative
Vous êtes sérieux et respectueux de la pêche et des poissons
Devenez garde-pêche particulier
Le Pêcheur des Maires recherche une personne désirant devenir garde pêche sur son secteur.
Contact : 02 51 37 19 85 ou 06 86 66 81 33

Ressource en eau de la Vendée

Cliquez sur le lien : <http://www.vendee-san.fr/etat-de-la-ressource/>

Alevinage 2023

En novembre et décembre votre AAPPMA a procédé à l'alevinage de :
120kg de black bass, 200kg de gardons, 80kg de tanches,
180kg de brochets et 39kg de perches
sur le lac des vallées, moulin à bois, le pont neuf, à la maison de La Rivière, aux Pisseros et au lac de La Chausseillère.

Sans oublier :

La presse locale,

Les bulletins municipaux,

Les panneaux d'informations,

Au cours de nos animations


***La page Facebook du Pêcheur des
Maines***

Les mailings de la Fédération de Pêche



*Association Agréée pour la Pêche
et la Protection du Milieu Aquatique.*

www.lepecheurdesmaines.com



**Vous êtes pêcheurs et adhérents de L'AAPPMA "Le Pêcheur des Maines"
venez nous rejoindre, nous recherchons des personnes intéressées par :**

- **la connaissance du milieu aquatique**
- **la gestion piscicole**
- **les animations auprès des jeunes**
- **les alevinages**
- **les décisions au niveau de la pêche**
- **les travaux**

venez donnez vos idées.

Contact : www.lepecheurdesmaines.com / stgeorgesdemontaigu.peche@gmail.com



ATELIER PÊCHE NATURE

L'Atelier Pêche Nature agréé transmet l'éthique de la pêche associative fondée sur :

- le respect du poisson,*
- la conscience du caractère fragile et irremplaçable des milieux aquatiques,*
- le respect de soi-même et d'autrui,*
- la connaissance du rôle des associations agréées de pêche.*

Les Ateliers Pêche Nature fonctionnent tous suivant le même programme.

Tout d'abord, les cours commencent par une partie théorique, en salle, où les thèmes suivants sont abordés:

- Le milieu aquatique et les différentes espèces de poissons,*
- la réglementation de la pêche,*
- les différents types de pêche et le matériel utilisé pour chacun,*
- le montage des hameçons et des lignes*

*Les jeunes sont ensuite emmenés au bord de l'eau.
La pêche au coup leur est enseignée parce que
c'est la base de toutes les pêches.
Elle se pratique à l'aide d'une canne sans moulinet,
à laquelle on fixe une ligne.
C'est avec cette technique simple que les jeunes
prennent leurs premiers poissons et par la même
occasion le virus de la pêche.
Les poissons sont remis à l'eau à la fin de la partie
de pêche.*

*Mais nos jeunes découvriront également d'autres
pratiques de pêche :*

- La pêche du carnassier (leurres et vifs)*
- La pêche à l'Anglaise*
- La pêche au Feeder*
- La pêche à la carpe*



Association Agréée pour la Pêche
et la Protection du Milieu Aquatique

www.lepecheurdesmaines.com

ATELIER PÊCHE NATURE

Découverte de la faune,
de la flore, du milieu
aquatique et de différentes
méthodes de pêche.

Ouvert à
tous à partir
de 7 ans



L'Atelier Pêche Nature aura lieu de 9 h à 12 h

Théorie : **les samedis 16 et 23 mars 2024**

Pratique : **les samedis 6 et 13 avril
25 mai et 1^{er} juin 2024**

Challenge Départemental :

le samedi 29 Juin 2024

Renseignements et inscriptions :

Gilles DESMARS : 06 86 66 81 35

et sur le site : www.lepecheurdesmaines.com

Pas d'APN en 2023

Relance APN en 2024

A grayscale photograph of a stone bridge with three large, rounded arches spanning a river. The bridge is constructed from rough-hewn stone blocks. In the foreground, a simple wooden fence with a single wire runs across the frame. The background shows a line of trees and a clear sky. The overall scene is peaceful and historical.

MONTAIGU : ANIMATION



10/07/2023 Foyer des jeunes de Montaigu-Vendée



LES PROJETS

Réalisation de frayères sur La Petite Maine et La Maine

Nettoyage des bords de rivière

Atelier Pêche Nature en 2024

Animation foyer des jeunes,

Descente à bateaux

Concours de pêche.

CONCOURS DE PÊCHE

Vétérans :

- 17 avril à Moulin Gros
- 5 juin à Vieillevigne

CD85 :

- 31 mars à Moulin Gros
- 28 juillet à Vieillevigne (Américaine)

CD44 :

7 et 8 septembre (régionale) à Vieillevigne



RAID CARNA MAINES

CONCOURS DE PÊCHE AUX LEURRES DU BORD SUR LES MAINES

DIMANCHE 13 OCTOBRE 2024




MONTAIGU
VENDÉE

Les 3 premiers
seront
récompensés

1 lot pour le
meilleur jeune

1 lot pour chaque
participants

07h30 : Accueil des compétiteurs
08h30 : Début de la compétition
16h30 : fin de la compétition
17h00 : Podium et verre de l'amitié

Pêche en binôme
Prix : 25€/pêcheur
Repas : 5€/pêcheur
Place limité à 30 binômes
Inscription préalable obligatoire



Renseignements et inscriptions
AAPPMA Le Pêcheur des Maines
<https://www.lepecheurdesmaines.com>
<https://www.helloasso.com/>



Nous tenons à remercier notre partenaire, pour la subvention qu'il nous accorde tous les ans.

Crédit  Mutuel

CONCOURS DU PLUS GROS POISSON

A grayscale photograph of a stone bridge with several large arches spanning a river. The bridge is made of rough-hewn stone. In the foreground, there is a grassy field with a simple wooden fence made of posts and a single wire. The background shows some trees and a clear sky. The text 'CONCOURS DU PLUS GROS POISSON' is overlaid in a bold, black, serif font across the middle of the image.



Le 29/04/2023
Gaby Richard
4,6kg
81cm





Le 25/10/2023
Lilouan Pouvreau
15kg



Le 31/03/2023
Francis Clément
15,5kg



TIRAGE DE LA CARTE DE PÊCHE



PAROLE AUX ÉLUS



**Rendez-vous le dimanche 2 mars 2025
à Vieillevigne salle Lamoricière
pour notre A.G.2025**

**Nous souhaitons, à toutes et tous,
une excellente année de pêche.**

**Le Pêcheur des Maines vous remercie de votre présence
et vous invite à prendre le verre de l'amitié offert
par la commune de Saint Hilaire de Loulay
Montaigu-Vendée**



MV
MONTAIGU
VENDEE



*Saint Hilaire
de Loulay*

